



„Europejski Fundusz Rolny na rzecz Rozwoju Obszarów Wiejskich: Europa inwestująca w obszary wiejskie”

Jawor, dnia 29 stycznia 2021 r.

GP.6622.7.2017.1.2021

OBWIESZCZENIE STAROSTY JAWORSKIEGO **o zebraniu uczestników scalenia gruntów wsi Luboradz** **oraz części wsi Drzymałowice**

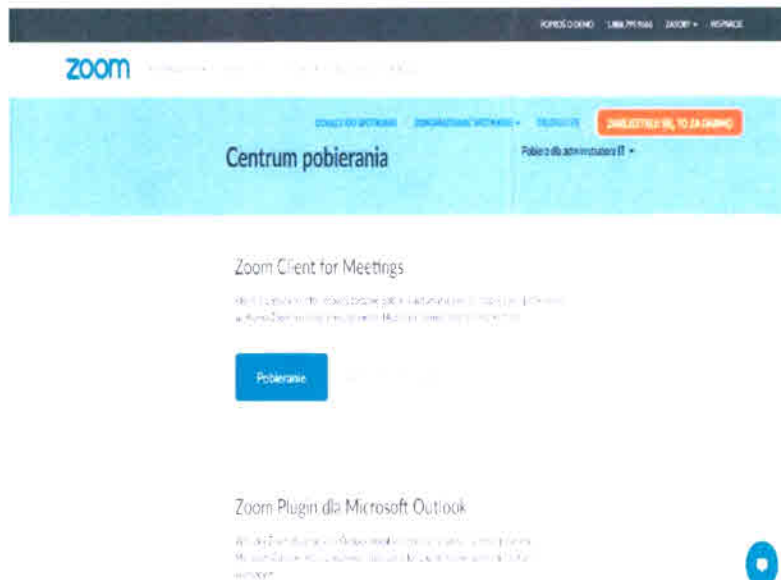
Na podstawie art. 23 ust. 1 i art. 31 *ustawy z dnia 26 marca 1982 r. o scalaniu i wymianie gruntów* (Dz. U. z 2018 r., poz. 908.) oraz art. 49 *ustawy z dnia 14 czerwca 1960 r. kodeks postępowania administracyjnego* w związku z zaistniałą sytuacją epidemiologiczną spowodowaną SARS-CoV2 i związanymi z nią ograniczeniami dotyczącymi zgromadzeń zawiadamiam, że w dniu **17.02.2021 r. (środa)** o godzinie **17.00** z użyciem platformy komunikacyjnej Zoom Meeting odbędzie się zebranie uczestników scalenia gruntów wsi Luboradz oraz części wsi Drzymałowice, gmina Mściwojów.

Celem zebrania jest **okazanie projektu scalenia gruntów wraz z zasadami obejmowania w posiadanie gruntów wydzielonych w wyniku scalenia.**

Udział w zebraniu nastąpi poprzez zalogowanie się na platformie komunikacyjnej Zoom Meeting zainstalowanej w komputerze, tablecie lub smartfonie według poniższej instrukcji.

Instrukcja instalacji platformy komunikacyjnej Zoom Meeting:

Krok pierwszy:




Należy pobrać i zainstalować program Zoom Meeting ze strony <https://zoom.us/download>, lub dla urządzeń mobilnych opartych na systemie Android za pomocą kodu QR:





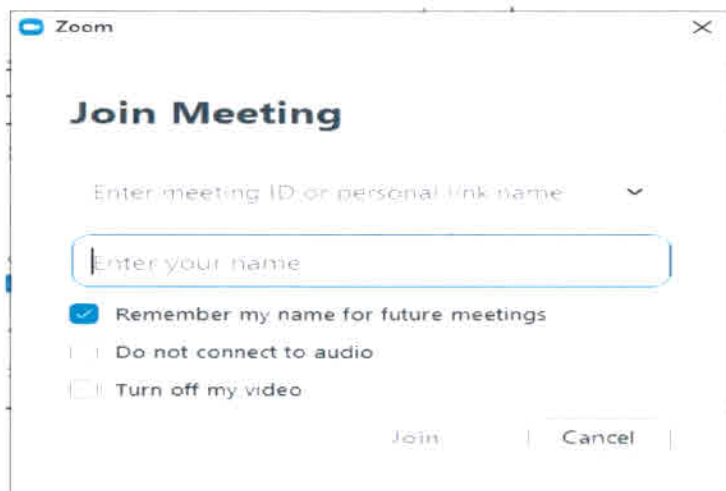
„Europejski Fundusz Rolny na rzecz Rozwoju Obszarów Wiejskich: Europa inwestująca w obszary wiejskie”

Krok drugi:



Po zainstalowaniu platformy Zoom Meeting należy połączyć się poprzez „Join a Meeting”

Krok trzeci:

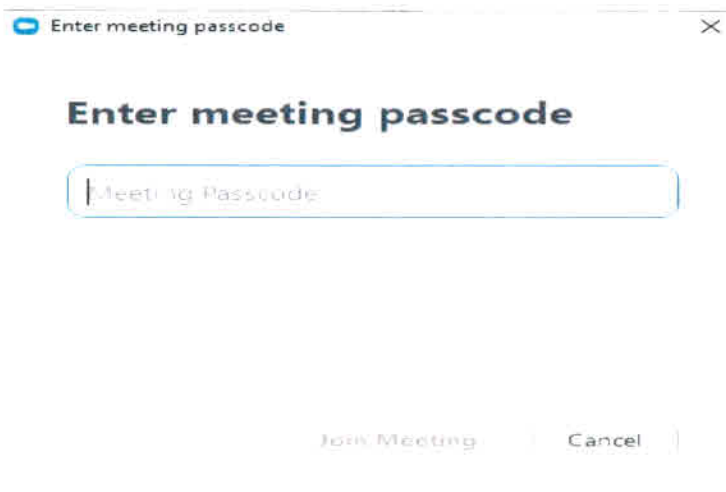


Następnie w polu „Enter meeting ID or personal link name” należy wpisać numer spotkania:

919 3209 6823

a w polu „Enter your name” swoje imię i nazwisko co będzie potwierdzeniem uczestnictwa w zebraniu.

Krok czwarty:



W ostatnim oknie należy wpisać hasło spotkania : **402527**

Kod QR do automatycznego połączenia z zebraniem:





„Europejski Fundusz Rolny na rzecz Rozwoju Obszarów Wiejskich: Europa inwestująca w obszary wiejskie”

Prosi się uczestników scalenia o dołączenie do zebrania kilka minut wcześniej i przetestowanie dostępu oraz ustawień własnego urządzenia (kamera, mikrofon). W razie problemu z odbiorem należy sprawdzić ustawienia dźwięku albo wylogować się i zalogować ponownie z opcją włączenia dźwięku w urządzeniu (głośnik, słuchawki). Podczas korzystania z rutera domowego należy pamiętać, że kolejne ściany mieszkania powodują słabszy dostęp do internetu.

Prosi się uczestników scalenia o zalogowanie się swoim imieniem i nazwiskiem. Podczas zebrania uczestnicy scalenia będą mogli zadawać pytania prowadzącemu.

Jednocześnie informuję, że od dnia 18.02.2021 r. do 03.03.2021 r. w Starostwie Powiatowym w Jaworze przy ul. Wrocławskiej 26 pok. 215 w dniach od poniedziałku do piątku w godzinach od 7³⁰ do 14³⁰ udostępniony zostanie do wglądu rejestr szacunku porównawczego gruntów wydzielonych w wyniku scalenia, pierworys obszaru scalenia oraz zasady obejmowania w posiadanie gruntów wydzielonych w wyniku scalenia. Dodatkowo pierworys obszaru scalenia oraz zasady obejmowania gruntów wydzielonych w wyniku scalenia zostaną umieszczone na stronie internetowej Biuletynu Informacji Publicznej Starostwa Powiatowego w Jaworze: <http://www.spjawor-bip.pbox.pl>.

Ponadto informuję, że stosownie do art. 24 ww. ustawy uczestnicy scalenia, w terminie 14 dni od dnia okazania projektu scalenia gruntów, mogą zgłaszać na piśmie Staroście Jaworskiemu zastrzeżenia do tego projektu.

Ze względu na ważność tematyki zebrania, prosi się wszystkich uczestników scalenia o uczestniczenie w zebraniu.

Zgodnie z art. 31 powołanej wyżej ustawy oraz art. 49 Kpa wywieszenie na okres 14 dni niniejszego obwieszczenia na tablicach ogłoszeń w Urzędzie Gminy Mściwojów, Starostwie Powiatowym w Jaworze, we wsi Luboradz i Drzymałowice, a także na stronie internetowej Biuletynu Informacji Publicznej Starostwa Powiatowego w Jaworze: <http://www.spjawor-bip.pbox.pl>, **uważa się za doręczone wszystkim uczestnikom postępowania scaleniowego.**

Aneta Kucharzyk
STAROSTA

Otrzymują:

1. Sołtys wsi Luboradz (celem wywieszenia na tablicy ogłoszeń),
2. Sołtys wsi Drzymałowice (celem wywieszenia na tablicy ogłoszeń),
3. Wójt Gminy Mściwojów (celem wywieszenia na tablicy ogłoszeń),
4. Starostwo Powiatowe w Jaworze (celem wywieszenia na tablicy ogłoszeń),
5. Dolnośląskie Biuro Geodezji i Terenów Rolnych we Wrocławiu,
6. aa.

wywieszono dnia 1.02.2021r.

zdjęto dnia